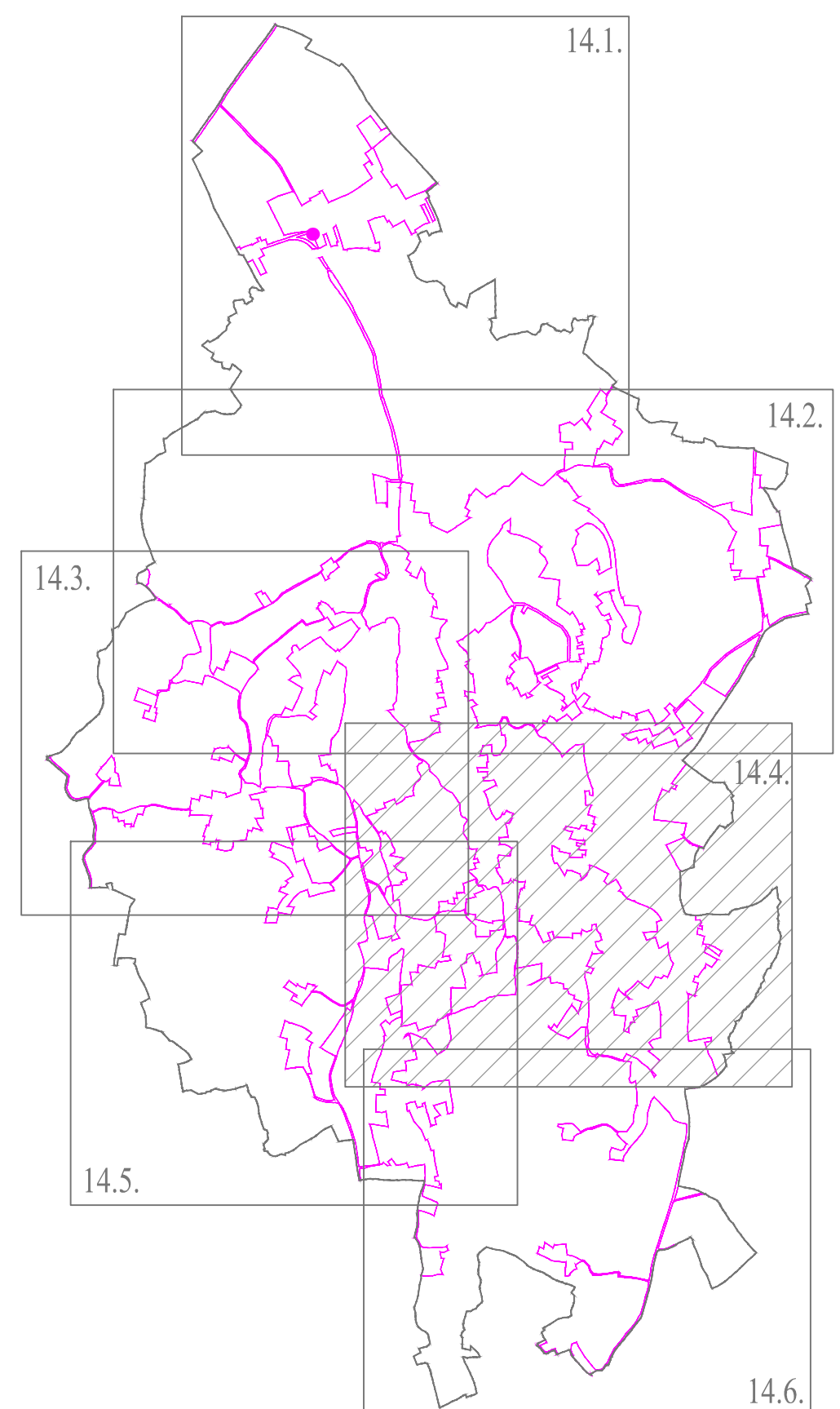
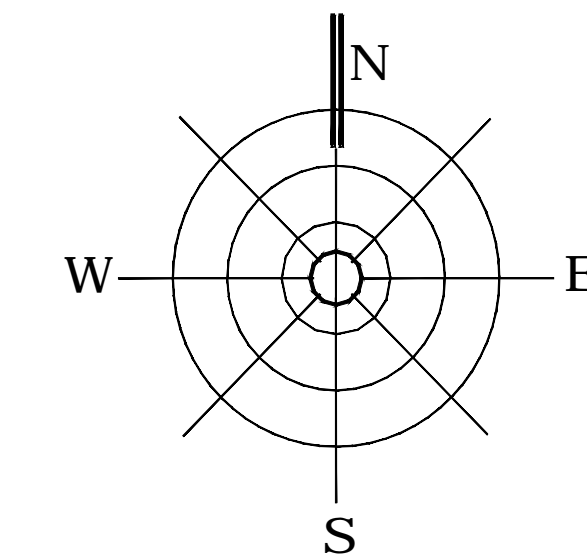









Карта :

УРЕЂАЈНА ОСНОВА СЕЛА САРАНОВО



ГРАНИЦЕ И ОЗНАКЕ

- | | |
|---|--|
|  | Граница катастарске општине |
|  | Граница грађевинског подручја |
| | Регулациона линија |
|  | Аналитичко-геодестске координате
тачка површина јавне мапе |
|  | Нивелационе коте |
|  | Општински путеви (ОП3, ОП9, ОП10, ОП20, ОП21,
ОП22, ОП23, ОП31, ОП32) |
| | *Коридори за саобраћајну и другу инфраструктуру |

**Општинске, локалне, некатегорисане и атарске путеве који су уписани у листу непокретности, третирали као грађевинско земљиште јавних намена-постојеће изграђено, за које није потребно одређивање површине јавних намена*

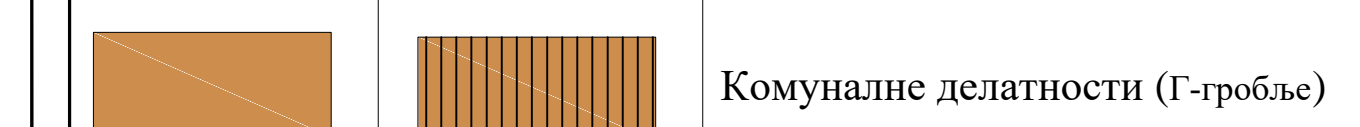
ЗЕМЉИШТЕ ИЗВАН ГРАЂЕВИНСКОГ ПОДРУЧЈА



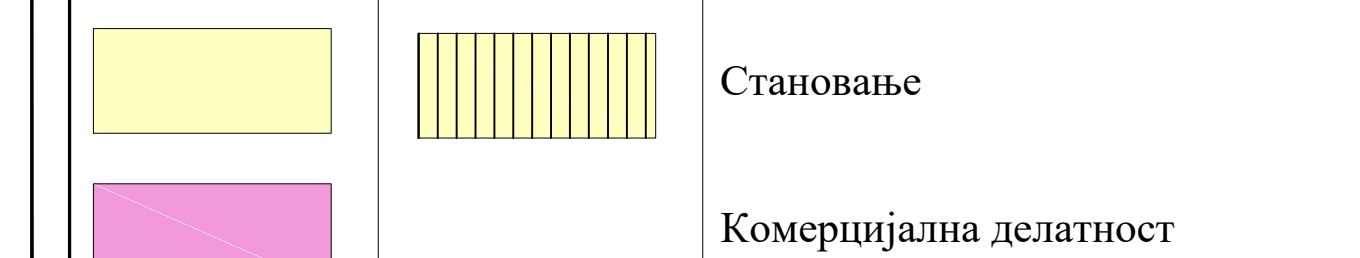
ГРАЂЕВИНСКО ПОДРУЧЈЕ

постојеће грађевинско подручје	планирано ширење грађевинског подручја	намена
--------------------------------------	---	--------

POVRŠINE JAVNE NAMENE



ПОВРШИНЕ ОСТАЛЕ НАМЕНЕ




"Сва подручја која нису у обухвату ППШПН ИНФРАСТРУКТУРНОГ КОРИДОРА ДРЖАВНОГ ПУТА I РЕДА "ВОЈД КАРАЂОРЂЕ" и важећих урбанистичких планова, спроводе се непосредном применом правила из ПШО Рача (веза: Реферална карта бр. 4: "СПРОВОЂЕЊЕ ПЛАНА")

Лист: 14.4.	УРЕЂАЈНА ОСНОВА СЕЛА САРАНОВО
-------------	-------------------------------

Одговорни планер:
Дубравка Павловић, дипл.просторни планер
(издавање број 100.0008.03)

Датум: 2025. година	Размера: 1:2500
---------------------	-----------------

Обрађивачи планског документа:	
--------------------------------	---


ПЛАН УРБАН Д.О.О.
 Буле. Св. цира Константина 103
 Мана.


**ЈУТОСЛОВЕНСКИ ИНСТИТУТ ЗА
УРБАНИЗАМ И СТАНОВАЊЕ Д.О.О.**
 Дунавски мана. 2/2 Београд

